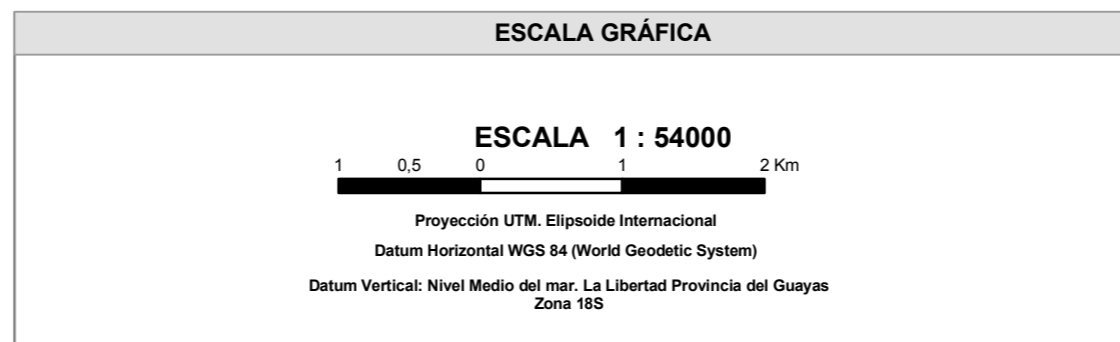
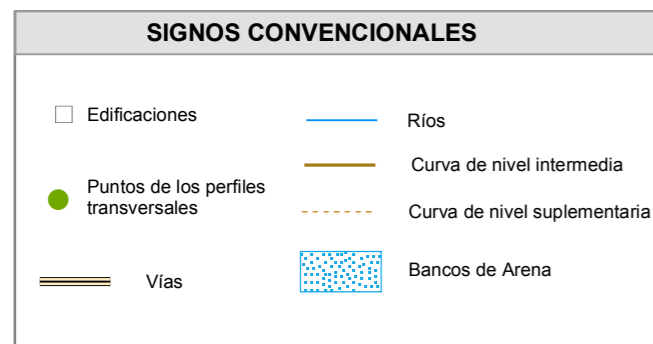
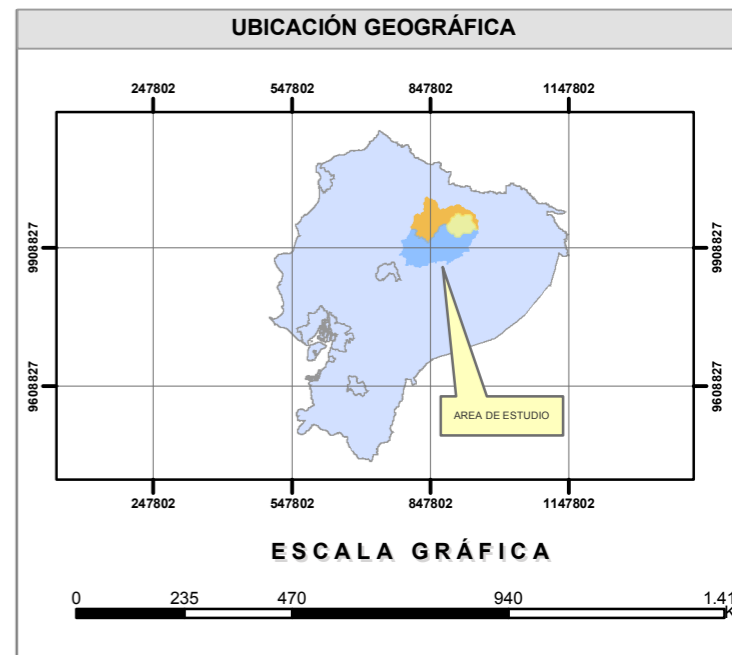
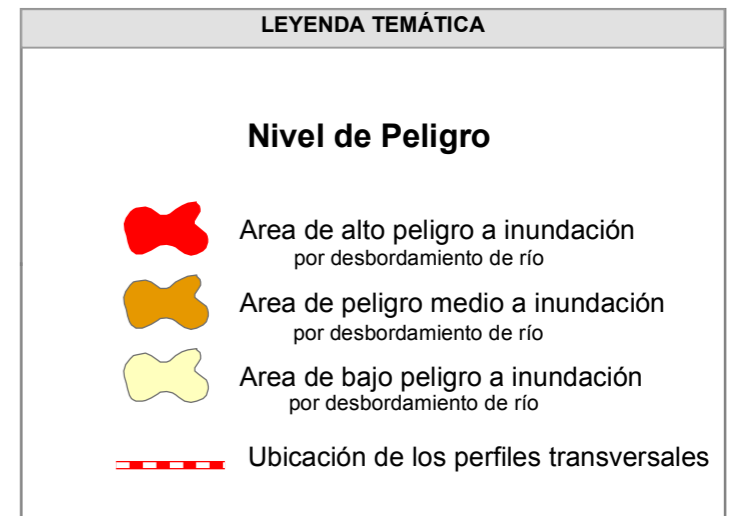
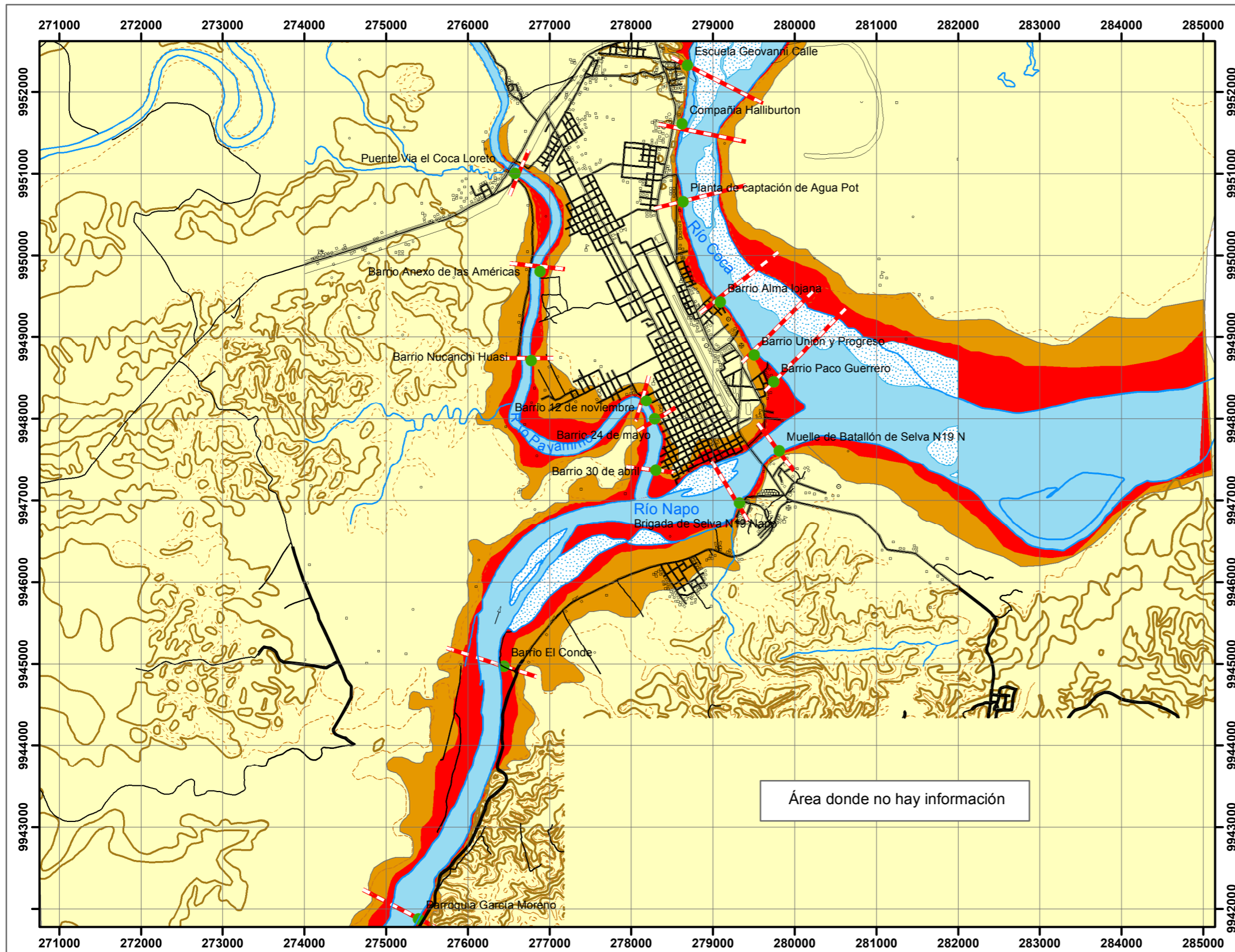


MAPA DE PELIGROS FRENTE A INUNDACIONES EN LA CIUDAD DE FRANCISCO DE ORELLANA (EL COCA)



	INSTITUTO NACIONAL DE METEOROLOGÍA E HIDROLOGÍA	
GOBIERNO MUNICIPAL DE FRANCISCO DE ORELLANA		
MAPA DE PELIGROS FRENTE A INUNDACIONES EN LA CIUDAD DE FRANCISCO DE ORELLANA (EL COCA)		
PROYECTO SISTEMA DE ALERTA TEMPRANA ANTE INUNDACIONES EN LA CIUDAD DE SAN FRANCISCO DE ORELLANA (EL COCA)		
ESC. TRABAJO: 1:780000	ESC. IMPRESIÓN: 1:780000	ELABORADO POR: SUBPROCESO ESTUDIOS E INVESTIGACIONES HIDROLÓGICAS SUPERFICIALES
FECHA: Septiembre / 2007	PROYECCIÓN: WGS 84 ZONA 17S	INFOPLAN 2002 - INAMHI - 2007