

PRONÓSTICO N°: 79 AÑO VI
FECHA: 20 de marzo de 2018
EMISIÓN: Mañana


PRONÓSTICO DEL TIEMPO "PICHINCHA" PERIODO DE VALIDEZ

Desde: 07H00 del 20 de marzo de 2018.








Hasta: 19H00 del 20 de marzo de 2018.

LA DIRECCIÓN DE PRONÓSTICOS Y ALERTAS HIDROMETEOROLÓGICAS DEL INAMHI, basándose en la información que se obtiene de la red de superficie, satelital y modelos numéricos, emite el presente pronóstico con las condiciones atmosféricas que se esperan para las próximas 12 horas en el Distrito Metropolitano de Quito y los cantones de la provincia de Pichincha.

QUITO

Condiciones Meteorológicas	Fenómeno Atmosférico
Nublado variando a ocasional parcial nublado, chubascos dispersos.	Chubascos 
Temperatura máxima pronosticada	22.0 °C
Temperatura mínima registrada ¹	11.2 °C

CANTONES

Localidad	Fenómeno Atmosférico
Puerto Quito	Nublado con disminución ocasional de la nubosidad, lluvias dispersas. Lluvia 
Pedro Vicente Maldonado	Prevalecerá mayormente nublado, lluvias. Lluvia 
San Miguel de los Bancos	Nublado con claros ocasionales, lluvias. Alta probabilidad de tormentas eléctricas. Lluvia 
Pedro Moncayo	Nublado variando a ocasional parcial nublado, chubascos aislados. Chubasco 
Cayambe	Nublado a ocasional parcial nublado, lluvias aisladas. Lluvia 
Rumiñahui	Nublado a ocasional parcial nublado, chubascos dispersos. Chubasco 
Mejía	Nublado con disminución ocasional de la cobertura nubosa, chubascos dispersos. Probables tormentas eléctricas. Chubasco 

VALORES DE PRECIPITACIÓN EN QUITO

Estaciones	Lluvia acumulada 24 horas mm	Lluvia acumulada mensual hasta 19 de marzo de 2018 mm	Promedio mensual histórico o normal de MARZO mm	% con respecto al promedio mensual histórico o normal
TABELA	0.7	8.9	46.5	19
IÑAQUITO	1.9	11.3	145.9	8
BICENTENARIO	NIL	NIL	138.6	NIL
U. SALESIANA	8.9	32.0	NIL	NIL
IZOBAMBA	11.7	89.3	180.9	49
LA TOLA	4.2	19.0	120.4	16
TOMALÓN	6.4	14.4	77.0	19

EL PRESENTE PRONÓSTICO SE EMITE CON FINES DE PREVENCIÓN Y ES VÁLIDO DENTRO DEL PERIODO DE VALIDEZ. T (Trazas = Precipitación Inapreciable) / NIL = SIN INFORMACIÓN

¹La temperatura mínima se registra en horas de la madrugada.

²Boletín elaborado por: V.A. / G.F.