

PRONÓSTICO DEL TIEMPO "GUAYAS"


PERIODO DE VALIDEZ

Desde: 13H00 del 18 de agosto de 2017.





Hasta: 07H00 del 19 de agosto de 2017.

El PROCESO DESCONCENTRADO CUENCA DEL RÍO GUAYAS¹, basándose en la información que obtiene, emite el presente pronóstico con las condiciones atmosféricas que se esperan para las próximas 18 horas en la ciudad de Guayaquil y cantones de la provincia del Guayas.




GUAYAQUIL

Condiciones Meteorológicas	Fenómeno Atmosférico
Parcial nublado variando a nublado, bruma.	Bruma. 
Temperatura máxima pronosticada	29°C
Temperatura mínima pronosticada	21°C


GUAYAS

Nombres	Condiciones Meteorológicas	Fenómeno	Atmosférico
Milagro	Parcial nublado a nublado, bruma.	Bruma.	
Nobol	Parcial nublado variando a nublado, bruma.	Bruma.	
San Carlos	Parcial nublado variando a nublado, bruma.	Bruma.	
Naranjal	Nublado con claros, bruma.	Bruma.	

LOS RIOS

Nombres	Condiciones Meteorológicas	Fenómeno	Atmosférico
Quevedo	Parcial nublado a nublado, bruma.	Bruma.	
Vinces	Nublado con claros, bruma.	Bruma.	
Babahoyo	Parcial nublado variando a nublado, bruma.	Bruma.	

SANTA ELENA

Nombres	Condiciones Meteorológicas	Fenómeno	Atmosférico
Santa Elena	Nublado con claros, bruma.	Bruma.	

¹ Si requiere mayor información comunicarse al 2-532315 ext. 106, inamhigy@inamhi.gob.ec

² La temperatura mínima se registra en horas de la madrugada.

VALORES DE PRECIPITACIÓN

Estaciones	Lluvia acumulada 24 horas mm	Lluvia acumulada mensual Agosto 2017 mm	Promedio mensual histórico o normal de Agosto mm	% con respecto al promedio mensual histórico o normal
Guayaquil (DAC)	0.0	0.0	1.4	0.0
Milagro	0.0	0.2	1.4	14.3
Quevedo	0.0	0.0	13.9	0.0
La Libertad (INOCAR)	0.0	0.2	0.5	0.0

T: Precipitación inferior a 0.1 mm.

N/D: Dato no disponible.

EL PRESENTE PRONÓSTICO SE EMITE CON FINES DE PREVENCIÓN Y ES VÁLIDO DENTRO DEL PERIODO DE VALIDEZ.